

Vedlegg 1

Forordning.

I henhold til lov om reindriften av 12. mai 1933 § 2, jfr. § 103, fastsetter jeg herved at der i Finnmark fylke skal være følgende reinsogn:

1. Kautokeino reinsogn.
2. Karasjok reinsogn.
3. Polmak reinsogn.
4. Varanger reinsogn.

Grensene for de ovennevnte reinsogn fastsettes i medhold av samme lov således:

1. Kautokeino reinsogn

består stort sett av Kautokeino, Alta, Talvik, Loppa, Hasvik, Sorøysund og Kvalsund herreder.

Grensen følger fylkes- og riksgrensen fra Brynilen til Annarjokka's og Skietsamjokka's sammenløp. Derfra opover langs Annarjokka til sammenløpet med Soajajokka og videre langs denne elv nordre lopp til et lite vann (høidestell 315) i dalen mellom Soajajokka og Gollevarre. Derfra nordover i dalen mellom Gårkevarre og Gollevarre og videre i nordvestlig retning langs en liten bekk til dennes utløp i Gorsjokka (ved høide 313). Derfra i rett linje til Gaibba (høide 394), videre til Sakocokka og derfra i rett linje over Virdsadakalas og Dækkevarre (høide 427) til Ciegavarre (høide 469) og over Gaskabæivvarre til Sjusjavres sydlige ende. Over dette vann langs Jesjokka over Jesjavre. Fra dennes nordre ende i rett linje mot nord til Ravtosjavre, derfra over Sunlojavre og Røkkjavre til Bokkosaivve og videre til Læktosaivve. Derfra over Goattemuorgielas (høide 373) over Raktosaivve og Skaidejokka til søndre Raksavarre (høide 439) til Hatter bro, hvorfra den følger Mart-Mikkals reingjerde til Revsbotn.

2. Karasjok reinsogn

består stort sett av Karasjok, Kistrand, Masøy, Kjelvik og Lebesby herred innenfor Hopseidet, samt Langfjordnesset av Gamvik herred.

Det grenser mot vest til den ovenfor beskrevne østgrense for Kautokeino reinsogn. Fra sammenløpet av Skietsamjokka og Annarjokka følger grensen riksgrensen langs Annarjokka og Tanaelven til dennes sammenløp med Valjokka. Herfra går grensen langs Valjokka og Astejokka til Livvasaitohma. Derfra over Urroaivve (høide 476) over Baisjokka til Lævvjavre. Derfra over Utaagaissa (høide 981), Gæidnogaissa til Rastegaissa. Herfra over Borsejokka til Bataoaivve, Storra Guolpa til Miennajavre langs Dævtekemjokka til dens utløp i Gurtejokka. Herfra til Gieddenaivve videre mot nord over Storra lilles og Loddejavre til Divggaovve og over Gurojokskaidde til sammenløpet mellom Storelven og Jiertasjokka. Videre langs sistnevnte elv til telegrafstuen syd for Jiertasjavre. Herfra langs telegraflinjen til telegrafstuen i Langfjorddalen og videre langs Langfjordelven til Langfjorden. Grensen følger så sjøen til Hopseidet og går tvert over dette til Eufsjorden og følger denne til Laksefjord.

Det skal dog være fjellsamer fra Polmak reinsogn tillatt å benytte sine vante flytteveier over indre Corgas — og derunder å foreta vanlig beiting. I henhold til reindrifstlovens § 3, jfr. § 103, bestemmes at sådan beiting ikke kan foregå senere enn 1. mai om våren og 30. november om høsten.

3. Polmak reinsogn

består stort sett av Polmak, Tana, Derioavag og Gáivuok hærreder (undtatt Langtjórnesset)

Grensen følger i vest den ovenfor beskrevne østgrense for Karasjok reinsogn. Fra sammenløpet av Tanaelv og Valjokka følger grensen riksgrensen langs Tanaelv og videre til Heiloasen (rikssrøs nr. 348). Herfra går den over Gorrenjunne langs herredsgrensen over Savekvarre, Ravdovarre videre over høide merket 256. Derfra i rett linje over Ruossanjunne til høide 246 (nordøst for Oscarsvarden). Derfra i rett linje over Saddovarre og Luftjokdalen til Nierravarre (høide 382) og Neravarre til høide 456. Derfra mot øst over Cuolbmavarre til Guovddaaivve langs høieste rygg på Annecærro til dennes nordøstre ende over til høide 409 på nordsiden av dalen mellem Gednjejavre og Ordojavre. Derfra over Magisterfjell og langs Stuorragorssagæcævarre til høide 432 på dette fjell. Derfra i rett linje over Bænaalas, Valofjell, Bænajokgæcæ (høide 283) til Østerbotn i Kongsøyfjord.

Det skal dog være fjellsamer fra Karasjok reinsogn tillatt å benytte sine vante flytteveier gjennom Polmak reinsogn på strekningen fra Miennajavre til Valjokka, men derunder foreta vanlig beiting kun på strekningen fra Borsejokka til Valjokka. I henhold til reindriftslovens § 3, jfr. § 103 bestemmes at sådan beiting ikke kan foregå uten i tiden fra 15. september til 30. november.

Videre bestemmes i medhold av samme lov at det skal være fjellsamer fra Polmak forbudt å benytte strekningen fra Baisjokka til Valjokka til beite uten i tiden fra 1. januar til 15. april.

4. Varanger reinsogn

består stort sett av Nessby, Søg-Varanger, Nord-Varanger og Vardo herreder.

Grensen følger i vest den ovenfor beskrevne østgrense for Polmak reinsogn, således: Fra Heiloasen (rikssrøs nr. 348) går grensen over Gorrenjunne langs herredsgrensen over Savekvarre, Ravdovarre videre over høide merket 256. Derfra i rett linje over Ruossanjunne til høide 246 (nordøst for Oscarsvarden). Derfra i rett linje over Saddovarre og Luftjokdalen til Nierravarre (høide 382) og Neravarre til høide 456. Derfra mot øst over Cuolbmavarre til Guovddaaivve langs høieste rygg på Annecærro til dennes nordøstre ende over til høide 409 på nordsiden av dalen mellem Gednjejavre og Ordojavre. Derfra over Magisterfjell og langs Stuorragorssagæcævarre til høide 432 på dette fjell. Derfra i rett linje over Bænaalas, Valofjell, Bænajokgæcæ (høide 283) til Østerbotn i Kongsøyfjord.

Grensen mot syd og øst følger fra Heiloasen hele tiden riksgrensen undtatt de steder nær havet ved Grense-Jakobselv.

Finmark fylke, den 3. november 1934

H. Gabrielsen.

Vedlegg 2

6-T-1

1064/3057

nr. 73/70.

Herr jordsalgssjefen i Finnmark,
9800 VAJØ

BEHØV OG TILLATELSE TIL OPPBYGGING AV SPERREGJERDE FOR REINER FRA
BÅTSFJORD TIL GEDNEFJELLET

Det kgl. landbruksdepartement har nå bevilget et tilskott til første
byggetrinn av et sperregjerde mellom reinbeitedistrikt nr 6 og 7.

Leppefogden holdt møte med flyttesomene fra de 2 reinbeitedistriktene
den 11. d.m., og hvor bl.a. diskuterte en hvor sperregjerdet skulle gå.

Det var enighet om denne gjerdelinje: Fra Båtsfjord på østsiden av
riksvegen opptil elva mellom Gedne og Urda. Herfra fortsetter gjerdet
etter Koneasru til Midthougen, så over til Hornnesen og videre til

/. Ljosvædde og ned til Påvojevra, jfr. vedlagt kart hvor gjerdelinje er tegnet.

Da Gedne følger gjerdelinje den grensen som er fastsatt i forordningen
av 10. november 1934 og utstedt i Finnmark. Fra Urda
går distriktsgrensen mellom de 2 reinbeitedistriktene nå ned til Kongsfjord.
Samtlige reiniere fra distrikt nr 6 var enige om at gjerdet skulle gå
fra Urda til Båtsfjord, og at ~~den~~ området på vestsiden av gjerdet blir
til reinbeitedistrikt nr 7.

Det ber om at sakene blir behandlet snarest så det kan ta til med
oppføring av gjerdet til våren d.å.

Karasjøk, den 23. januar 1970.

Rolf M. Aistad.

Ivar Høghfeldt.

Vedlegg 3

K.nr. 583/72.

Formann Johannes Utsi, Polmak.

Formann Iver Per Smuk, Nyborg.

REINSPERREGJERDET OVER VARANGERHALVØYA, 3. BYGGETRINN.

Etter det en nå kan forstå er det oppstått tvil om hvor traseen for 3. byggetrinn av reinsperregjerdet over Varangerhalvøya skal gå. I følge møteboka vedr. møte den 27/3-1972 mellom reiseierne fra distr. 6 og 7 ble det oppnådd enighet om følgende trase:

" Gjerdlinja skal være denne for 3. byggetrinn. Fra Midthaugen til"
 " Knutfjell så til Hornnosen. Defra til et lite vann ved Graselva (til"
 " nordsiden av vannet) Herfra til vestsiden av Baisavadfjellet og ned"
 " til Bruvannet."

" De fra distrikt nr. 6 skal gjerde fra Midthaugen og ned til vannet "
 " ved Graselva. De fra distrikt nr 7 skal så gjerde herfra og ned til"
 " Bruvannet."

./.. På vedlagte kartkopi har en også tegnet inn gjerdtraseen.

Årsaken til at en tidligere ikke har ~~sendt~~ sendt utskrift av møteboka er at en på møte fikk forståelsen av at alle var fullstendig klar over traseen.

Karasjok, den 4. oktober 1972.

Ivar Røsholdt
 Ivar Røsholdt.

ass.

Gjenpart til: Nestformann Per Anders Utsi, Polmak.
 Nestformann Nils Ole Smuk, Nyborg.

FYLKESMANNEN I FINNMARK

9800 VADSØ

TL F (005) 51101

Vedlegg 4

Lappefogden i Øst-Finnmark
9730 KARASJOK

DERES REF.	VÅR REF. (BES OPPGITT VED SVAR)	DATE
J.nr.190/76	J.nr. 903/76 EB/bg	20.8.1976
Ref.136/76	Ark. 817.31	
Ark. 10 26.2.76		

REISOGNGRENSEN MELLOM POLMAK OG VARANGER REINSOGN

Saken er herfra oversendt formennene i distrikt 6 og 7 til uttalelse ved brev av 1. mars 1976. Ingen av distriktene har imidlertid avgitt uttalelse.

I medhold av reindrifftslovens § 2, jfr. § 103e, vedtas at grensen mellom Polmak og Varanger reinsogn endres i samsvar med kart som fulgte med Deres brev av 26. februar 1976. Grensen skal følge den gamle grensen fra Seidafjellet (Saddovarre) frem til høyden midt mellom Gednøjavre og Ordojavre. Herfra følger grensen den gamle grensen ca. 1,5 km i nord-østlig retning mot Magisterfjell. Fra dette punkt (hvor reinsperregjerdet kommer til reinsogngrensen) skal grensen følge reinsperregjerdet ned til Båtsfjord.

En ber om at distriktene 6 og 7 blir underrettet. 2 gjenparter av dette brev vedlegges.

En underretter herfra Norges geografiske oppmåling om grense-
utvalget.

Etter fullmakt


Erik Blakstvedt

Vedlegg 5

Johannes Utsi og Nils Per Utsi

Grensen mellom distrikt 6 og 7.

Sperregjerdet fra Njoaskioaivi 409 til Båtsfjord ble satt opp midlertidig på 1970 tallet.

Båtsfjordnesset tilhører Rbd. 6, som er de rette beiterettige fra lang tid tilbake, slik vi forsto avtalen var da gjerdet ble satt opp midlertidig ned til Båtsfjorden.


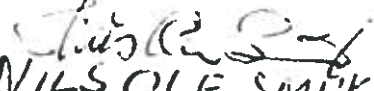
Vi mener at Båtsfjordnesset aldri er overført til Distrikt 7 som endelig grense.

Varangerbotn 22.april 2007


Nils Per Utsi


Johannes Utsi

Rett underskrift bekreftes :


IVER PER SMUK

NILS OLE SMUK

Avtale om gjerdetrasé mellom vinterbeiter og høstbeiter mellom Rbd 6 og Rbd 7/8

1. Avtalemråde

Denne avtalen omfatter oppføring av gjerder langs distriktsgrensen mellom reinbeitedistrikt 6 og reinbeitedistrikt 7, langs felles distriktsgrense mellom vinter- og høstbeiter.

2. Gjerdetraséer

Distriktene har sammen og i en felles befaring med representant fra Reindriftsforvaltningen og utenfra, stukket opp egnede traséer for strekningene finskegrensen til Korsmyra og Seidafjellet til Jeagiloaivi.

Gjerdestrekningen: Finskegrensen- Korsmyra

"Fra Korsmyra til Čorrovárri var det enighet om at gjerdet følger distriktsgrensen. Fra Čorrovárri til Suoindeoavi skal gjerdet skal gå mellom osene på Duolbaláddot og på østsiden av Rávdojávrit. der fra videre til Svein Ottar Helander's gamle til bergknausen på Suoindeoaivi. Videre over Suoindeoaivi, øst for vannene på sørsiden av Suoindeoaivi, der fra på vestsiden av nordlige Savetjávrit (vann 185). Trasén krysser oset sør for vann 185, videre på øst siden av distriktsgrensen til på Savetvárre (høyde 272), hvor den går videre sørover på vest siden av distriktsgrensen. Videre til høyde 274 og vest for vann 233, hvor etter den krysser distriktsgrensen mellom vannene 233 og 255 til øst siden av Niiladeanuluoppal. Der fra til Suolojavri hvor den krysser distriktsgrensen sør for nordeiden av vannet. Videre fra Suolojavri på østsiden av vann 305 til et lite vann på øst siden av vann 303, der fra øst for vann 284, hvor den krysser distriktsgrensen mellom et lite vann øst for Bannejavri og Bannejavri. Videre på øst siden av østligste bukt på Bannejavri, hvor etter den går i rett linje til grense merke Rr 348 og følger grensegaten til den norsk/finske reingjerde.

Arbeidsgruppen var enig om at dette var den mest hensiktsmessige gjerdetraséen, men at en måtte regne med mindre justeringer når gjerdet bygges. Hvis det under bygging av gjerdet viser seg at gjerdet må flyttes fra den beskrevne gjerdetraséen, skal distrikt 6 kontaktes og eventuelt befare området."

Gjerdestrekning Seidafjellet- Båtsfjord

Gjerdet start er nord for E6 på Seidafjellet (Utm koordinat: 551310-7786665). Videre nord østlig retning mot høyde 242, mellom vann 211 og Jorranjavriit og videre til Jorranoaivi (160). Der fra et ryggen i nord østlig retning og krysser Souvkajohka. Videre over myra på øst siden av Suovkajohka før den går nordover ca 500 vest for høyde 211. Der fra i rett linje nord østover ca 500 m vest for høyde 210, og opp over på østsiden av Guovčaošajohka og nord vestsiden av ei myr på sørsiden av Čiestaraggas. Videre i rett linje nordøstlig retning til ca 1.5 km fra Maggagorsa, før den dreier mot skogsgrensen ved Maggagorsa. Der etter følger gjerdet skogsgrensen til vest for høyde 328, hvor den krysser Rassejohka.

Fra Rassejohka i rett linje til høyde 328. Fra høyde 328 går den nordøstlig retning mot enden av en bekk som renner ut i Rassajohka (sør for høyde 375) Fra dette punkt i rett linje til høyde 446 på Čuolbma. Gjerdet går nordfor en høyde på sørøst siden av Čuolbma til den eksisterende gjerde hvor den bekk krysser eksisterende gjerde.

Gjerdet fra Čuolbmavárri til Jeagiloaivi var begge parter enig om at gjerdetrasen justeres og få en mer hensiktsmessig plassering, for å unngå at gjerdet blir ødelagt av snøen. Fra Jeagiloaivi til Båtsfjord følger gjerdet den eksisterende traseen

3. Materialvalg

Gjerdene skal oppføres i impregnerte stolper, Det skal benyttes viltnetting med streng over, med en maksimal høyde på 160cm fra Seidafjellet til Čiestaraggas. Derfra og videre nordover nyttes bølgetråd til Jeagiloaivi

4. Oppføring og vedlikehold

Det ryddes trase på begge sider av den nye gjerdetraseen gjennom skogsområde fra Jorranjunni til Čiestaraggas i 10 m bredde.

I henhold til gjerdetillatelse oppfører og vedlikeholder Rbd 7 den sørlige del av gjerdet, fra Korsmyra og til finskengrensen (det finsk-norske grensegjerdet).

Rbd 6 oppfører og vedlikeholder den sørligste delen av gjerdet, fra Seidafjellet til Jeagiloaivi. Rbd 7 oppfører og vedlikeholder den nordlige delen av gjerdet, fra Jeagiloaivi til Båtsfjord.

Vedlikehold skal utføres i henhold til materialbeskrivelse, og med årlige intervaller. Innen 1. august hvert år skal vedlikehold være gjennomført, og det skal gjennomføres felles befaringer etter ønske. Dersom vedlikehold ikke er gjennomført innen denne frist, kan den annen part engasjere eksternt hjelp for den ansvarliges regning.

5. Oppsigelse

Denne avtalen kan sies opp med 3 års varsel.

6. Rettighet

Denne avtalen innebærer ingen fraskrivelse av reinbeitedistriktenes opparbeidede rettigheter til arealene, selv om gjerdetraseen avviker fra distriktenes grenser.

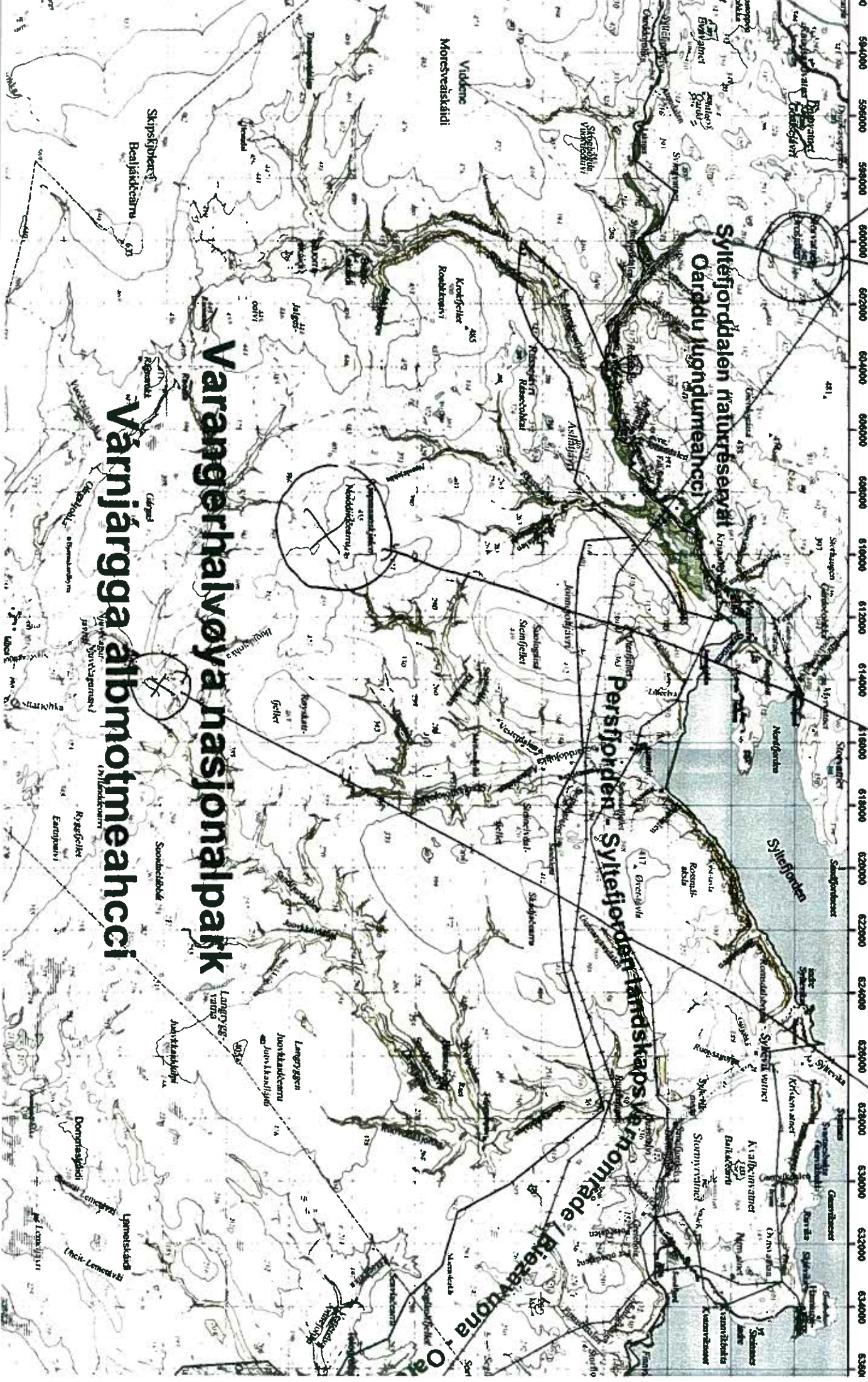
7. Uenighet:

Ved uenighet kan Reindriftsforvaltningen oppnevne en ugild reindriftskyndig person for å mekle mellom partene.

~~Steingjorde~~
Prusjane
Boplass vauwet

Steingjorde

Boplasser

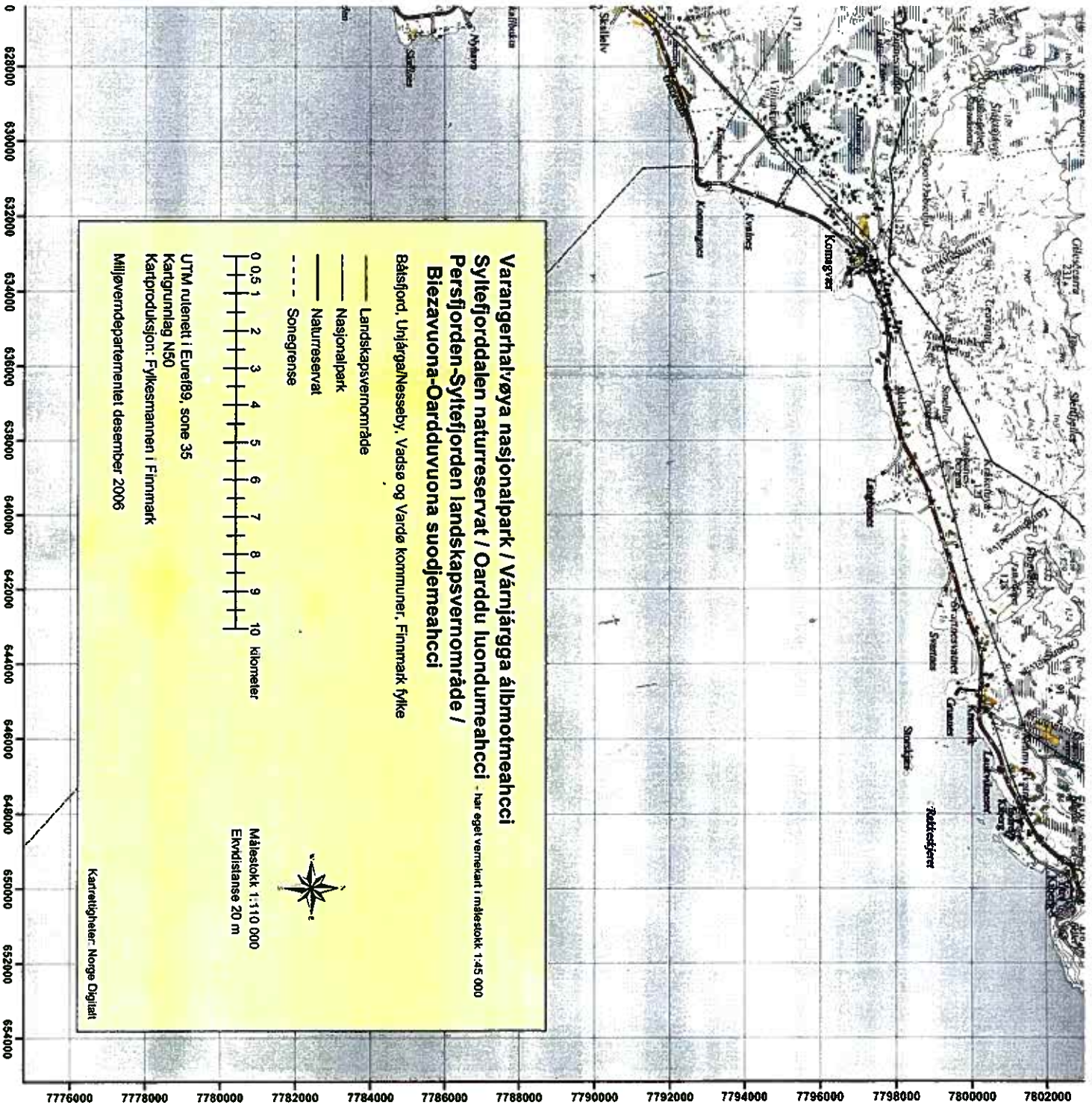


Varangerhalvøya nasjonalpark
Vårnårgga albmotmeahcci

Sykkelfjordalen naturreservat
Øarðu ljuvndumeahcci

Perisfjorden - Sykkelfjordet landskapsvernområde

Øarðu ljuvndumeahcci



Varangerhalvøya nasjonalpark / Várnjárga álbmotmeahcci
Syltefjorddalen naturreservat / Carddu luondumeahcci
Persfjorden-Syltefjorden landskapsvernområde /
Biezavuona-Cardduvuona suodjemeahcci

Båtsfjord, Unjárga/Nesseby, Vadsø og Varde kommuner, Finnmark fylke

- Landskapsvernområde
- Nasjonalpark
- Naturreservat
- Sonnegrense



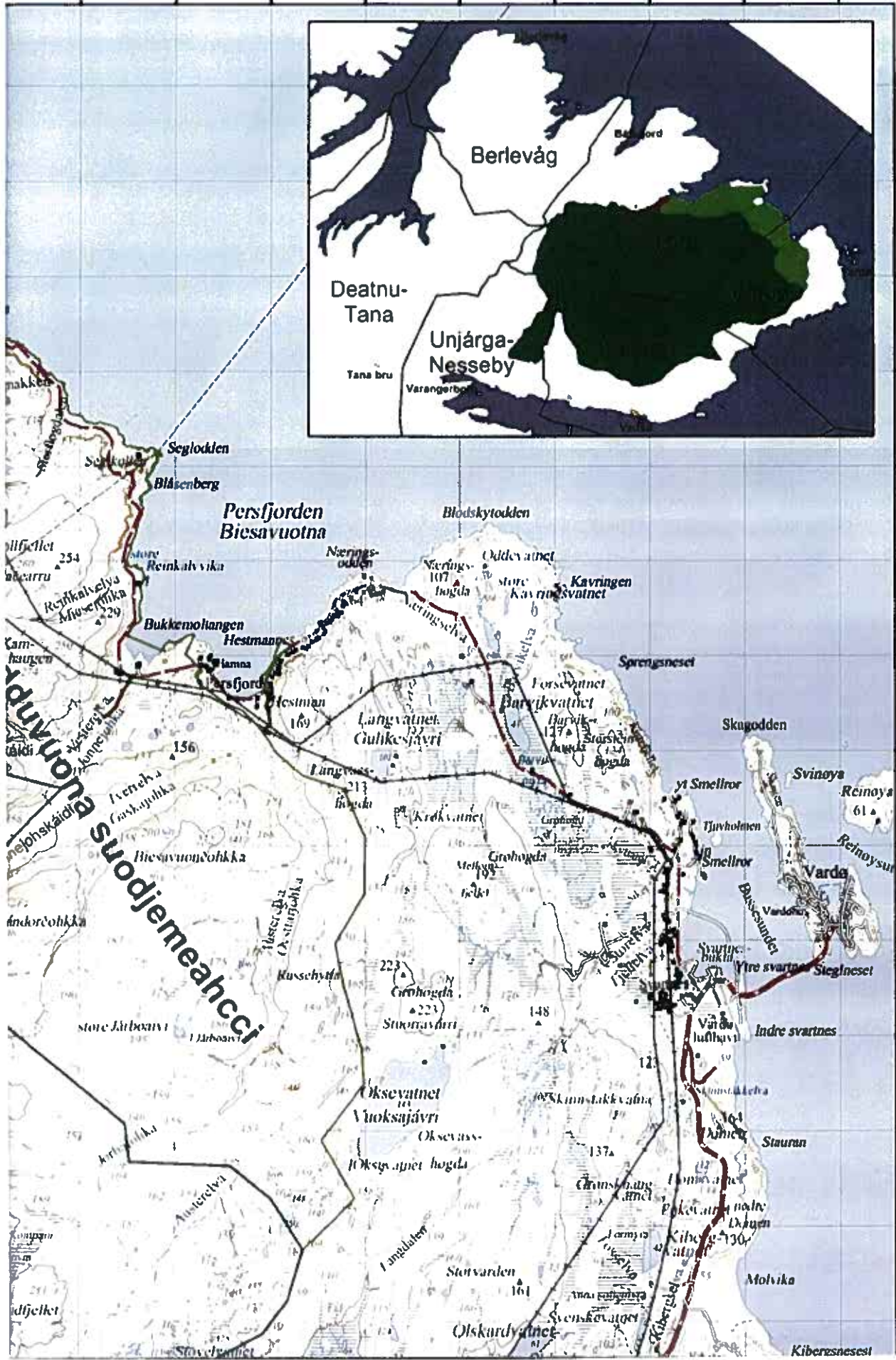
Målestokk 1:110 000
 Ekvivalens 20 m



UTM rutenett i Euro89, sone 35
 Kartgrunnlag NSO
 Kartproduksjon: Fylkesmannen i Finnmark
 Miljøverndepartementet desember 2006

Kartrettigheter: Norge Digitalt

0 638000 640000 642000 644000 646000 648000 650000 652000 654000



7830000
7828000
7826000
7824000
7822000
7820000
7818000
7816000
7814000
7812000
7810000
7808000
7806000
7804000

Noiddiliddearru



1:7000

Tegnforklaring

- Styveskiul
- Dv. steinlonstruksjonef, reysar, gjermer etu
- Fangstgjerde

